



КОМИТЕТ ИМУЩЕСТВЕННЫХ ОТНОШЕНИЙ
АДМИНИСТРАЦИИ ПЕРМСКОГО МУНИЦИПАЛЬНОГО ОКРУГА

РЕШЕНИЕ
о размещении объектов № 3080

Пермский край
Пермский округ

10.10.2024

Комитет имущественных отношений администрации Пермского муниципального округа разрешает Акционерному обществу «Газпром газораспределение Пермь» (ИНН 5902183841, ОГРН 1025900512670, почтовый адрес: 614000, г. Пермь, ул. Петропавловская, 43)

размещение объекта «Газопровод-ввод по адресу: Объект КРП п. Восточная ул, дом № 25 (газопровод давлением до 1,2 Мпа, для размещения которого не требуется разрешения на строительство)»

на землях муниципальной собственности.

на срок 1 год


Местоположение: расположенных по адресу: Пермский край, м.о. Пермский, п. Объект КРП

Приложение: схема предполагаемых к использованию земель или части земельного участка.

Особые условия использования:

- 1) При размещении газопровода учесть параметры ширины проезда улично-дорожной сети, во избежание сужения полосы отвода дороги.
- 2) При условии получения разрешения на производство земляных работ.

Заместитель председателя комитета

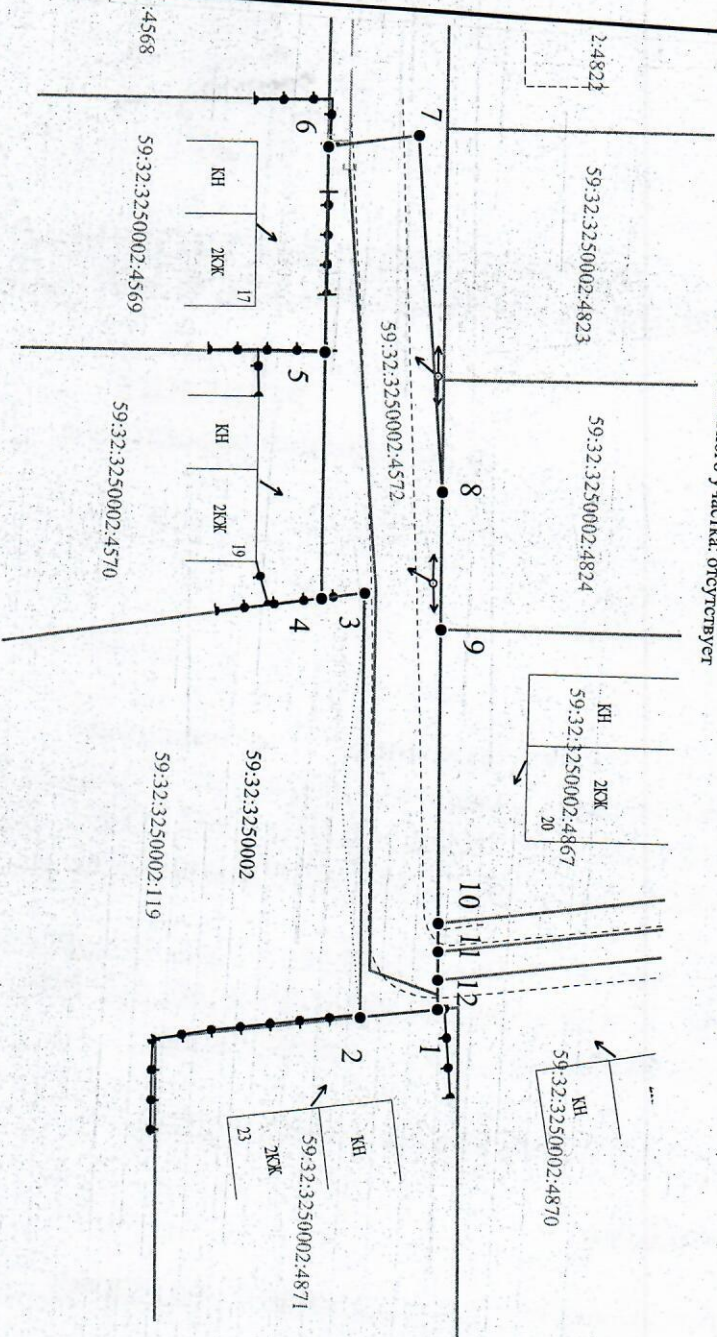

(подпись, печать)

М.В. Королева



Объект: "Газопровод-ввод по адресу: Объект КРП п. Восточная ул, дом № 23"
 Местоположение: Пермский край, Пермский м.о., п. Объект КРП
 Категория земель: земли населённых пунктов
 Вид разрешенного использования земельного участка: отсутствует

Схема предполагаемых к использованию земель или части земельного участка




- Условные обозначения:
- 1 - Граница части земельного участка, занимаемой на период строительства
 - 2 - Граница земельного участка ранее утченного в ЕГРН, устан-ая в соот-ии с требованиями зем. законод-ва
- 59:32:0760101
 59:32:0760101:35
- кадастровый номер квартала
 - проектный номер земельного участка в КЖ
 - существующий газопровод
 - Граница зоны с особыми условиями использования территории утченная в ЕГРН

Масштаб 1:500

Обозначение характерных точек Границ №	Координаты (СК - 59)	
	X	Y
ЗУ1 (1)		
1	506961.42	2212800.96
2	506956.15	2212801.83
3	506954.69	2212772.59
4	506951.76	2212773.16
5	506950.92	2212756.18
6	506950.21	2212742.08
7	506956.37	2212740.86
8	506959.56	2212765.20
9	506960.06	2212774.81
10	506961.11	2212794.97
11	506961.21	2212796.96
12	506961.32	2212798.96
1	506961.42	2212800.96

Описание Границ смежных земельных участков:

от т.1 до т.2 - 59:32:3250002:4871,
 от т.2 до т.4 - 59:32:3250002:119,
 от т.4 до т.5 - 59:32:3250002:4570,
 от т.5 до т.6 - 59:32:3250002:4569,
 от т.6 до т.9 - 59:32:3250002:4824,
 от т.9 до т.10 - 59:32:3250002:4867,
 от т.10 до т.11 - 59:32:3250002:4868,
 от т.11 до т.12 - 59:32:3250002:4869,
 от т.12 до т.1 - 59:32:3250002:4870.

Заявитель: 
 (полное, расшифровка подписи) № 2060 от 08.12.2023
 МП
 Косачев О.В. по Доверенности
 (для юридических лиц и ИП) Верно